

Odenwaldring 854/4

854/2

854/11

784/8

784/2

784/1


Gemarkung Schwetzingen

Bebauungsplan

Industriegebiet - Scheffelstraße

Änderung der Karl-Benz-Straße

1:500



Vertiefungen, Vergrößerungen und Verkleinerungen sind verboten.








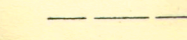

Scheffelstraße

521

4.00

4.00

Erläuterungen:

-  neu festzustellende Straßenbegrenzungslinie
-  neu festzustellende Baulinie
-  festgestellte Baulinie
-  festgestellte Straßenbegrenzungslinie
-  Straßenflächen
-  Vorgärten
-  vorgesehene Grundstücksgrenzen
-  auszubehende Grundstücksgrenzen
-  auszubehende Baulinie bzw. Straßenbegrenzungslinie

6575

6578

6579

6580

6581

6576

12.00

6577

735

735/2

6591

6592

6590

6589

6588

6587

6586

6593

6574

746

735


733

737/2

Karl-Benz-Straße

6594


Gefertigt:
Mannheim, den 10. März 1966



Theodor Butsch

Aufgestellt mit Gemeinderats-
beschluß vom 31.3.1966

Schwetzingen, den 27.4.1966.



Der Bürgermeister

Kurzer

6595

G18

Gemarkung Oftersheim

G19

Weg 6595/1

G20

G21

G22

662/3

G23

661

662